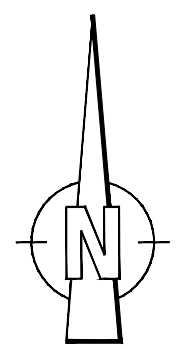


LEGENDE


- SW Schmutzwasser-Einleitung vorhanden
- RW Regenwasser-Einleitung vorhanden



Der Kanal- und Leitungsbestand wurde aus der Kanaldatenbank Kaltenkirchen, Fortschreibungsstand 2011 generiert.


Hintergrundinformationen (Grenzen, Gebäude, Höhenlinien) übernommen vom Ingenieur- und Vermessungsbüro Dipl.-Ing. Wilfried Patzelt, ÖbVI, Quickborner Str. 137, 22844 Norderstedt.

INDEX	ÄNDERUNG	DATUM	NAME



DIPL.-ING. KLAAS HAYENGA-HOYER DIPL.-ING. JENS-REINER WITTKUGEL MBH
BERATENDE INGENIEURE

BROKREIHE 20 25569 BAHRENFLETH TEL. 0 48 24 / 38 98-0 FAX. 38 98-38



STADT KALTENKIRCHEN

**FACHTECHNISCHER BEITRAG
WASSERWIRTSCHAFT**

B-PLAN NR. 35 "OHLAND"
5. ÄNDERUNG

LAGEPLAN

BEARBEITUNGSSTATUS: -	
BEARBEITUNG: WITTKUGEL	
GEZEICHNET: ADOMEIT	DATUM: 29.10.2013
PROJEKT-NR: 18-13	ZEICHN.-NR: 1.03
1:2000	
ACAD	

FÜR DIESE TECHNISCHE UNTERLAGE BEHALTEN WIR UNS ALLE RECHTE VOR. OHNE UNSERE VORHERIGE ZUSTIMMUNG DARF SIE WEDER VERVIELFÄLTIGT NOCH DRITTEN ZUGÄNGLICH GEMACHT WERDEN, UND SIE DARF DURCH DEN EMPFÄNGER ODER DURCH DRITTE NICHT IN ANDERER WEISE MISSBRÄUCHLICH VERWENDET WERDEN

N:\ACAD\Projekte_2013\1813_KalkB-Plan35B_Zeichnungen\1_VorwurffVorentwurf_LP_Einweisung.dwg, 12.11.2013 11:52:16