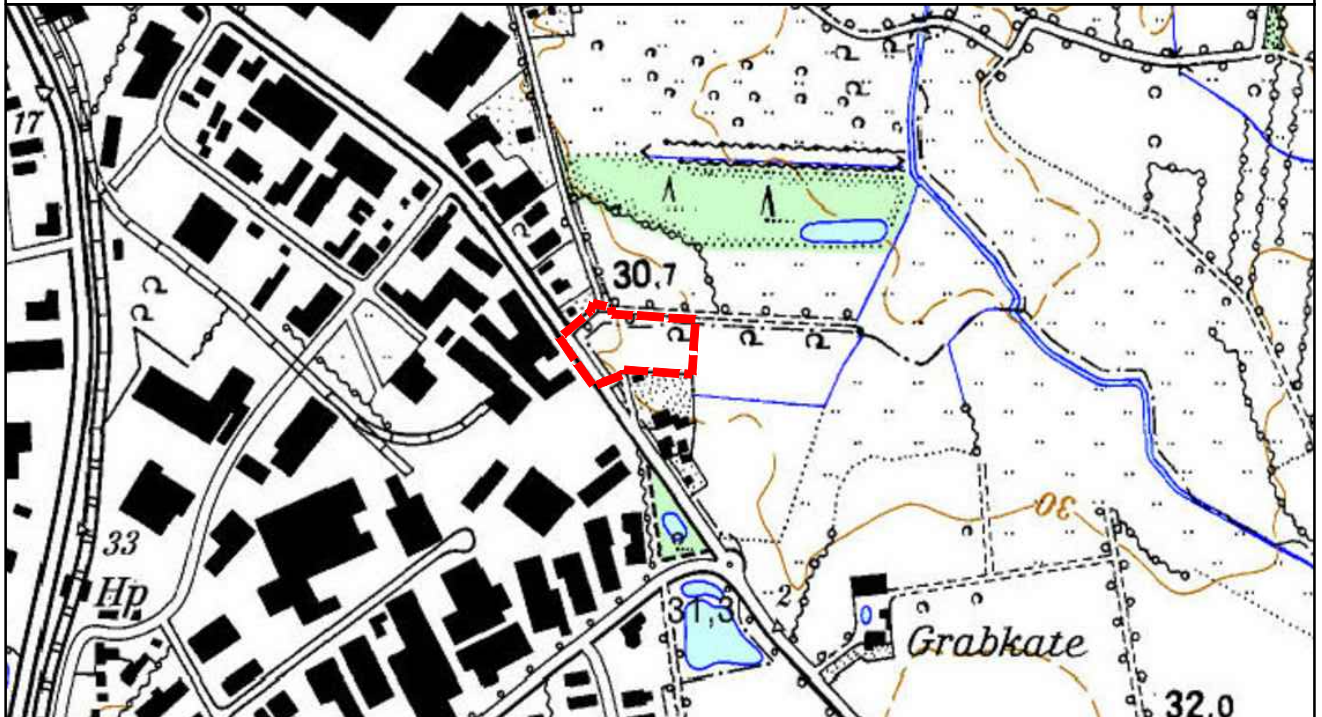


Übersichtsplan

M 1: 10.000



## Stadt Kaltenkirchen

12. Änderung Flächennutzungsplan/  
Bebauungsplan Nr. 77  
Stadt Kaltenkirchen  
Kreis Segeberg

Landschaftplanerischer Fachbeitrag  
Endgültige Planfassung

Verkehrsanlagen  
Wasserwirtschaft  
Stadtplanung  
Landschaftsarchitektur

Lageplan -Entwicklung-  
M 1 : 500

Projekt-Nr.: 212042  
Anlage : 1  
Blatt-Nr.: 3  
bearbeitet: Lukoschus  
gezeichnet: Bewernick / Bock  
geprüft: Wulff  
Datum: 03.02.2014



**Ingenieurgesellschaft  
Reese + Wulff GmbH**  
Beratende Ingenieure VBI  
Kurt-Wagener-Str. 15  
25337 Elmshorn  
Tel. 04121 / 46 91 5 - 0  
Fax 04121 / 46 91 5 - 14  
info@ing-reese-wulff.de  
www.ing-reese-wulff.de



**Bezugssystem/ Abbildungssystem:**  
 ETRS 89/ Gauß-Krüger

---

alle Höhenangaben in mNN

---

Die schwarz dargestellten Grenzen und grau dargestellten Gebäude wurden aus Katasterunterlagen (ALKIS) digitalisiert und haben daher nur grafische Genauigkeit. Die Grenzen wurden örtlich nicht überprüft! Für die Übereinstimmung mit der Örtlichkeit kann keine Gewähr übernommen werden.

---

**Vermessung erstellt:**  
 Öffentlich bestellter Vermessungsingenieur  
 Dipl. Ing. Wilfried Patzel  
 Quickborner Straße 137  
 22844 Norderstedt  
 Telefon: (040) 5225757 Telefax: (040) 5264672  
 Datum der Vermessung: 11. März 2013

# Zeichenerklärung

## Bestand



Geltungsbereichsgrenze



Grenze Innenbereich




GI Artenarmes Intensivgrünland




AA Acker



Rhm (Halb-) ruderale Gras- und Staudenflur mittlerer Standorte



SDs Dörfliche Siedlungsflächen




Slg Gewerbegebiete, Gewerbebetriebe

## Verkehrsflächen



SVs Straßenverkehrsfläche, versiegelt

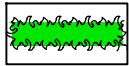


SVs Feldweg, unversiegelt

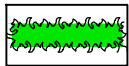
## Gehölze und sonstige Baumstrukturen




HGy sonstiges naturnahes Feldgehölz



HW Knick



HWt Knick mit typischer Gehölzvegetation



HGr Baumreihe, Nadelbäume




Laubbaum

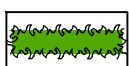
## Entwicklung



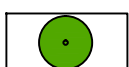
GE Gewerbegebiet



Knick zu erhalten (§21 LNatSchG) einschl. der begleitenden Gräben und Mulden



Knick neu anzulegen



Baum, zu pflanzen



Maßnahmen zum Schutz, zur Pflege und zur Entwicklung von Boden, Natur und Landschaft gem. §9 (1) Nr. 20 BauGB