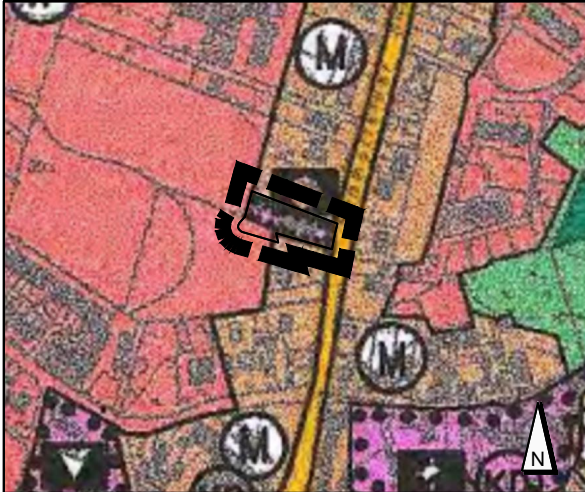
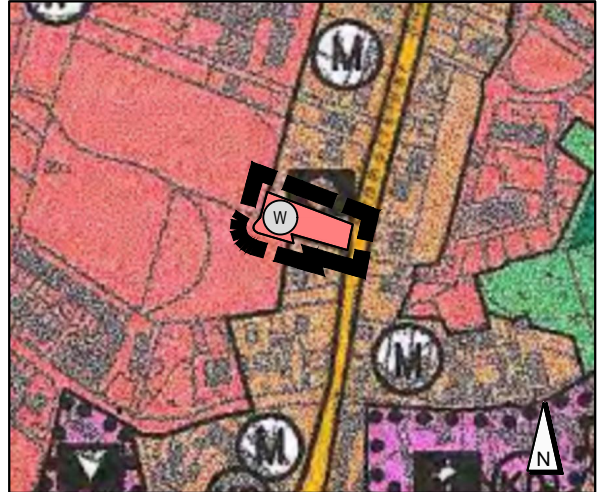


# 23. ÄNDERUNG DES FLÄCHENNUTZUNGSPLANS - DURCH BERICHTIGUNG -

im Zusammenhang mit der  
3. Änderung des Bebauungsplans Nr. 38 „Am Ehrenhain“



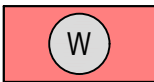
Auszug aus dem wirksamen Flächennutzungsplan  
der Stadt Kaltenkirchen



23. Änderung des Flächennutzungsplan  
der Stadt Kaltenkirchen in Zuge der Berichtigung

## PLANZEICHENERKLÄRUNG

Art der baulichen Nutzung (§ 5 Abs. 2 Nr. 1 BauGB, §§ 1 bis 11 BauNVO)



Wohnbauflächen  
(§ 1 Abs.1 Nr.1 BauNVO)

Sonstige Planzeichen



Grenze des räumlichen Geltungsbereiches  
(§ 9 Abs.7 BauGB)



## STADT KALTENKIRCHEN

# 23. Änderung des Flächennutzungsplans im Zusammenhang mit der 3. Änderung des Bebauungsplans Nr. 38 „Am Ehrenhain“

Maßstab 1:5.000  
September 2022



Sweco GmbH  
Ressort Stadtplanung und Regionalentwicklung  
D-30625 Hannover, Karl-Wiechert-Allee 1 B - Telefon +49 511 3407-261